

Souhlas vlastníka pozemku s odnětím části pozemku ze ZPF


Chládek Tomáš, Jarkovského 60, 53803 Heřmanův Městec, prohlašuje, že je vlastníkem pozemku **parc. č. 327** v k. ú. Heřmanův Městec, zapsaným na listu vlastnictví 696, vedeném u Katastrálního úřadu pro Pardubický kraj, Katastrální pracoviště Chrudim.

Chládek Tomáš souhlasí a povoluje na základě předloženého Katastrálního situačního výkresu, který je nedílnou součástí projektové dokumentace pro stavební povolení zpracovanou firmou Vodní zdroje Ekomonitor spol. s r. o. v rámci akce „**Podolský potok, Heřmanův Městec, rekonstrukce zdí, ř. km 12,713 – 12,800**“, jejímž investorem je Povodí Labe, státní podnik se sídlem Víta Nejedlého 951/8, Slezské Předměstí, Hradec Králové, závod Pardubice, Cihelna 135, 530 09 Pardubice, odnětí dílčí části pozemku **parc. č. 327** v k. ú. Heřmanův Městec ze ZPF v rozsahu **11,71 m²**, z důvodu umístění zájmové stavby – vodní tok Podolský potok vč. rozsahu břehového opevnění.

Souhlasím

☒ ANO

☐ NE


.....
Chládek Tomáš
vlastník pozemku

Příloha:

- 1x Katastrální situační výkres
- 1x Majetkoprávní vztahy – rozsah záborů pozemků zájmovou stavbou
- 1x Výpis z KN pozemek parc. č. 327

**Pozemky dotčené umístěním navržené stavby vč. rozsahu záboru stávající stav/navržený stav
v rozsahu staničení ř. km 12,713 - 12,800**

(rozsah dotčených pozemků níže uvedených koresponduje s rozsahem dotčením pozemků stávající stavby
- koryta vodního toku vč. opevnění a základových částí)

parc. č.	Výměra [m ²]	Druh pozemku	Způsob využití	KÚ	LV	Vlastník	ZON	Omezení vlastnického práva	Zábor pozemku stávající kcí zdi [m ²]		Zábor pozemku navrženou kcí zdi [m ²]	
									Z1	Z2	Z1	Z2
2195	10 857	vodní plocha	koryto vodního toku přirozené nebo upravené	Heřmanův Městec	3632	Česká republika Povodí Labe, státní podnik, Víta Nejedlého 951/8, Slezské Předměstí, 50003 Hradec Králové	PZ PR/PP	Věcné břemeno (podle listiny)	-	-	-	-
278/2	1714	zahrada	-	Heřmanův Městec	3210	Česká republika Národní hřebčín Kladruby nad Labem, č. p. 1, 53314 Kladruby nad Labem	ZPF PZ	-	10,44	38,40	11,15	38,40
284/2	597	zahrada	-	Heřmanův Městec	2417	Zrůst Kamil, Jarkovského 50, 53803 Heřmanův Městec	ZPF PCHÚ	Věcné břemeno užívání	10,00	13,65	26,09	30,50
278/1	216	zahrada	-	Heřmanův Městec	10001	Město Heřmanův Městec, náměstí Míru 4, 53803 Heřmanův Městec	ZPF PCHÚ	-	0,00	1,17	0,43	1,17
279	661	zahrada	-	Heřmanův Městec	10001	Město Heřmanův Městec, náměstí Míru 4, 53803 Heřmanův Městec	ZPF PCHÚ	-	0,30	10,66	15,62	23,89
st. 385	344	zastavěná plocha a nádvoří	-	Heřmanův Městec	10001	Město Heřmanův Městec, náměstí Míru 4, 53803 Heřmanův Městec	PCHÚ	-	1,00	1,00	8,78	8,78
327	386	zahrada	-	Heřmanův Městec	696	Chládek Tomáš, Jarkovského 60, 53803 Heřmanův Městec	ZPF PCHÚ	-	11,71	11,71	11,71	11,71
st. 336/2	238	zastavěná plocha a nádvoří	-	Heřmanův Městec	3381	Trávníček Pavel, Jarkovského 34, 53803 Heřmanův Městec	PZ	Zástavní právo smluvní	1,77	1,77	1,77	1,77
st. 336/3	13	zastavěná plocha a nádvoří	-	Heřmanův Městec	3381	Trávníček Pavel, Jarkovského 34, 53803 Heřmanův Městec	PCHÚ NKP	-	1,59	1,59	1,59	1,59
st. 336/1	2535	zastavěná plocha a nádvoří	-	Heřmanův Městec	10001	Město Heřmanův Městec, náměstí Míru 4, 53803 Heřmanův Městec	PCHÚ NKP	-	2,40	2,40	2,40	2,40
330	521	zahrada	-	Heřmanův Městec	3436	Kočí Soňa, 5. května 61, 53803 Heřmanův Městec	ZPF PZ	Věcné břemeno spoluužívání	1,26	1,26	1,26	1,26
329	66	zahrada	-	Heřmanův Městec		Kočí Soňa, 5. května 61, 53803 Heřmanův Městec	ZPF PZ	Věcné břemeno spoluužívání	0,93	0,93	0,93	0,93

Vysvětlivky:

*PZ - pam. zóna - budova, pozemek v památkové zóně

*PR/PP - přírodní rezervace nebo přírodní památka

*ZPF - zemědělský půdní fond

*PCHÚ - památkově chráněné území




*NKP - nemovitá kulturní památka

** Rozsah záboru stávající kci OPZ stanoven z výsledků průzkumných a sondážních prací

** Rozsah záborů je stanoven pouze ve staničení ř. km 12,713 - 12,800

Z1 Plocha záboru odpovídající ploše základů, opevnění dlažbou, příčné prahy = **rozsah záboru pouze konstrukcemi stavby**

Z2 Plocha záboru odpovídající ploše základů, opevnění dlažbou, příčné prahy včetně navazujícího svahu po zlom terénní hrany = **celkový rozsah koryta vodního toku**

	rozsah SO 01
	rozsah SO 02
	rozsah SO 03



LEGENDA:

- POZEMKY DLE KN
- VNITŘNÍ KRESBA DLE KN
- POZEMEK DOTČENÝ UMÍSTĚNÍM STAVBY
 - umístění stavby navržené = umístění stavby stávající
 - provádění realizačních prací, pohyb mechanizace či mezideponie stavebního materiálu
- POZEMEK DOTČENÝ PROVÁDĚNÍM STAVBY
 - provádění realizačních prací, pohyb mechanizace či mezideponie stavebního materiálu
 - předpokládaný rozsah výkopových prací či dočasných prací v průběhu realizace
- POZEMEK DOTČENÝ POHYBEM MECHANIZACE A PŘÍJEZDEM NA STAVBU
 - předpoklad částečného omezení jízdního pruhu
 - dočasná stání vozidel stavby pro potřeby složení/naložení stavebního materiálu
- NAVRŽENÁ STAVBA
 - STÁVAJÍCÍ STAVBA - OPEVNĚNÍ KORYTA VODNÍHO TOKU
 - OPLOČENÍ - PLETIVO
 - OPLOČENÍ - ŽIVÝ PLOT (KEŘE, DŘEVINY)
 - KORYTO VODNÍHO TOKU - OTEVŘENÁ ČÁST - STÁVAJÍCÍ OPEVNĚNÍ
 - NAVRH VÝSADBY DŘEVIN
 - NAVRH KÁCENÍ DŘEVIN
 - NAVRH PLOŠNÉHO KÁCENÍ DŘEVIN
- PŘEDPOKLÁDANÝ ROZSAH STAVENIŠTĚ
 - provádění stavby
 - pohyb/stání mechanizace
 - mezideponie stavebního materiálu

Já (jméno a příjmení / název)
Datum narození / IČO
Trvalý pobyt / sídlo

POZÁSK PHLAČEK
4.7.1946
Jarkovského 69, Heřmanův Městec

SOUHLASÍM S PROVEDENÍM STAVEBNÍHO ZÁMĚRU S NÁZVEM "Podolský potok, Heřmanův Městec, rekonstrukce zdí, ř. km 12,713 - 12,800" A S ODNĚTÍM ČÁSTI POZEMKU ZE ZPF V ROZSAHU UVEDENÉM V RÁMCI SOUHLASU VLASTNÍKA POZEMKU S ODNĚTÍM ČÁSTI POZEMKU ZE ZPF.

☒ ANO

☐ NE

2.1.10.2021
Pohláček

Datum a podpis

(Pozn.: mapový zákreš je nedílnou součástí Souhlas vlastníka pozemku s odnětím části pozemku ze ZPF)

Informace o pozemku

Parcelní číslo:	327
Obec:	Heřmanův Městec [571385]
Katastrální území:	Heřmanův Městec [638731]
Číslo LV:	696
Výměra [m ²]:	386
Typ parcely:	Parcela katastru nemovitostí
Mapový list:	
Určení výměry:	Ze souřadnic v S-JTSK
Druh pozemku:	zahrada



Vlastníci, jiní oprávnění

Vlastnické právo	Podíl
Chládek Tomáš, Jarkovského 60, 53803 Heřmanův Městec	

Způsob ochrany nemovitosti

Název
zemědělský půdní fond
památkově chráněné území

Seznam BPEJ

BPEJ	Výměra
35500	386

Omezení vlastnického práva

Nejsou evidována žádná omezení.

Jiné zápisy

Typ
Změna výměr obnovou operátu

📌 Řízení, v rámci kterých byl k nemovitosti zapsán cenový údaj

Nemovitost je v územním obvodu, kde státní správu katastru nemovitostí ČR vykonává [Katastrální úřad pro Pardubický kraj, Katastrální pracoviště Chrudim](#)

Zobrazené údaje mají informativní charakter. Platnost dat k 19.08.2021 07:00.